



ARKEOLOGGRUPPEN AB, RAPPORT 2012:17  
ARKEOLOGISK FÖRUNDESRÖKNING I FORM AV  
SCHAKTNINGSÖVERVAKNING

# Gång- och cykelväg längs åsen

Schaktningsövervakning invid Hallsberg 102:1, Hallsbergs  
socken och kommun, Örebro län

Leif Karlenby



ARKEOLOGGRUPPEN AB, RAPPORT 2012:17  
ARKEOLOGISK FÖRUNTERSÖKNING I FORM AV  
SCHAKTNINGSÖVERVAKNING

# Gång- och cykelväg längs åsen

Schaktningsövervakning invid Hallsberg 102:1, Hallsbergs  
socken och kommun, Örebro län

Leif Karlenby

ARKEOLOGGRUPPEN I ÖREBRO AB  
Drottninggatan 11, 702 10 Örebro  
Telefon 019–609 04 10

[www.arkeologgruppen.se](http://www.arkeologgruppen.se)  
arkeologgruppen@arkeologgruppen.se

©2012 Arkeologgruppen

Arkeologgruppen rapport 2012:17  
Kartor ur allmänt kartmaterial, © Lantmäteriet Gävle Dnr 2012/0903

## Innehållsförteckning

<b>Sammanfattning.....</b>	<b>5</b>
<b>Syfte, frågeställningar och resultat.....</b>	<b>5</b>
<b>Administrativa uppgifter.....</b>	<b>7</b>



Figur 1. Karta över trakten kring Hallsberg och Kumla med den aktuella undersökningsplatsen markerad med en röd prick.

## Sammanfattning

Norrby stenar utgör en av Örebro läns mer framträdande fornlämningar varför Länsstyrelsen beslöt om en förundersökning i form av en schaktningsövervakning i samband med anläggandet av en gång- och cykelväg strax väster om gravfältet.

Vid avbaningen av denna yta framkom inga fornlämningar.

## Syfte, frågeställningar och resultat

Syftet med schaktningsövervakningen var att fastställa om det fanns fornlämningar inom ytan för den planerade gång- och cykelvägen och om så var fallet undersöka och dokumentera dessa. Frågeställningarna var om det kunde finnas lämningar inom området som kunde knytas till domarringar inom Hallsberg 102:1.

Matjorden avbanades med hjälp av grävmaskin. Ingen fornlämning framkom i samband med avbaningen av matjorden. Under denna fanns endast naturlig mark i form av åsmaterial som sand och sten.

Koordinater i SV		Koordinater i NO	
X6548609	X6548611	X6508647	X6548650
Y508310	Y508308	Y508348	Y508546

Tabell 1. Koordinater för schaktets hörn.

# Norrby domarring GC-bana




org  
aga

ken

Berga

GC-bana

## Teckenförklaring

-  RAÄ Fornlämningar (FMIS) yta
-  RAÄ Fornlämningar (FMIS) punkt
-  RAÄ Fornlämningar (FMIS) linje





*Figur 2 (t.v.). Karta över området med det aktuella exploateringsområdet markerat med en avlång, turkos rektangel. Den turkosa rutan i nordöst är den yta som undersöktes inför en parkering vid Norrby stenar våren 2012 (Karlenby 2012).*



*Figur 3. Vy över det aktuella området från nordöst. Foto av Maria Waldebrink, Länsstyrelsen i Örebro län.*

## Referenser

Karlenby, L. 2012. *Stenar i ring och på rad. Undersökning invid domarringarna "Norrby stenar", RAÅ 102, Hallsbergs socken och kommun, Örebro län. Särskild arkeologisk undersökning i form av schaktningsövervakning. Arkeologgruppen AB rapport 2012:06.*

## Administrativa uppgifter

**Landskap:** Närke

**Län:** Örebro län

**Kommun:** Hallsbergs kommun

**Socken:** Hallsbergs socken

**Fastighet:** Hallsbergs-Berga 1:45

**Arkeologgruppens diarienummer:** Ag2012\_36

**Länsstyrelsens diarienummer:** 431-4555-2012

**Projektnr:** 2012\_36

**Fornlämningsnr:** Hallsberg 102:1

**Projektgrupp:** Leif Karlenby, Ebba Knabe

**Undersökningstid:** 12-11-26

**Exploateringsyta:** 250 m<sup>2</sup>

**Undersökt yta:** 250 m<sup>2</sup>

**Läge:** Ekonomiska kartan, blad 10F 0c

**Dokumentationshandlingar som förvaras i ATA, RAÄ, Stockholm:**

-

**Digitalt arkiv:**

Digitala data förvaras tillsvdare hos Arkeologgruppen AB.

**Fynd:**

Inga fynd omhändertogs.